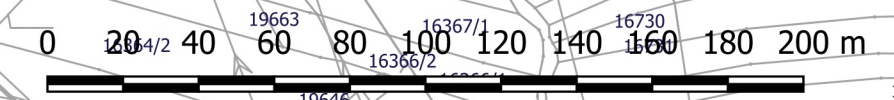
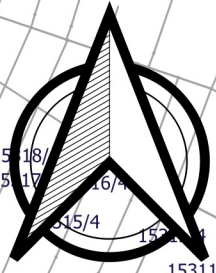




# ZMIANA MIEJSCOWEGO PLANU ZAGOSPODAROWANIA PRZESTRZENNEGO NOWY TARG 16

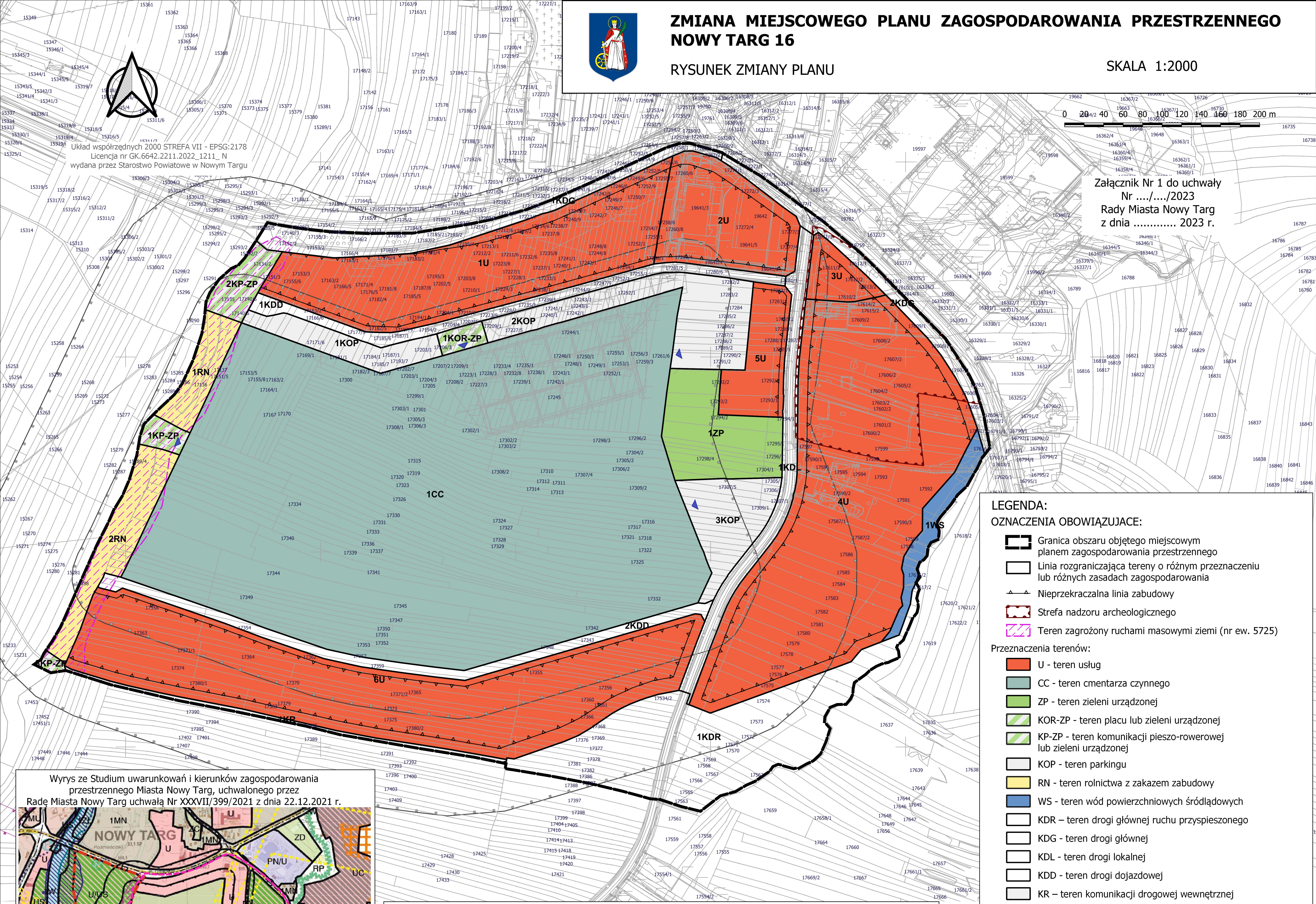
## RYСУNEK ZMIANY PLANU

SKALA 1:2000



Układ współrzędnych 2000 STREFA VII - EPSG:2178  
Licencja nr GK.6642.2.211.2022\_1211\_N  
wydana przez Starostwo Powiatowe w Nowym Targu

Załącznik Nr 1 do uchwały  
Nr .../.../2023  
Rady Miasta Nowy Targ  
z dnia ..... 2023 r.

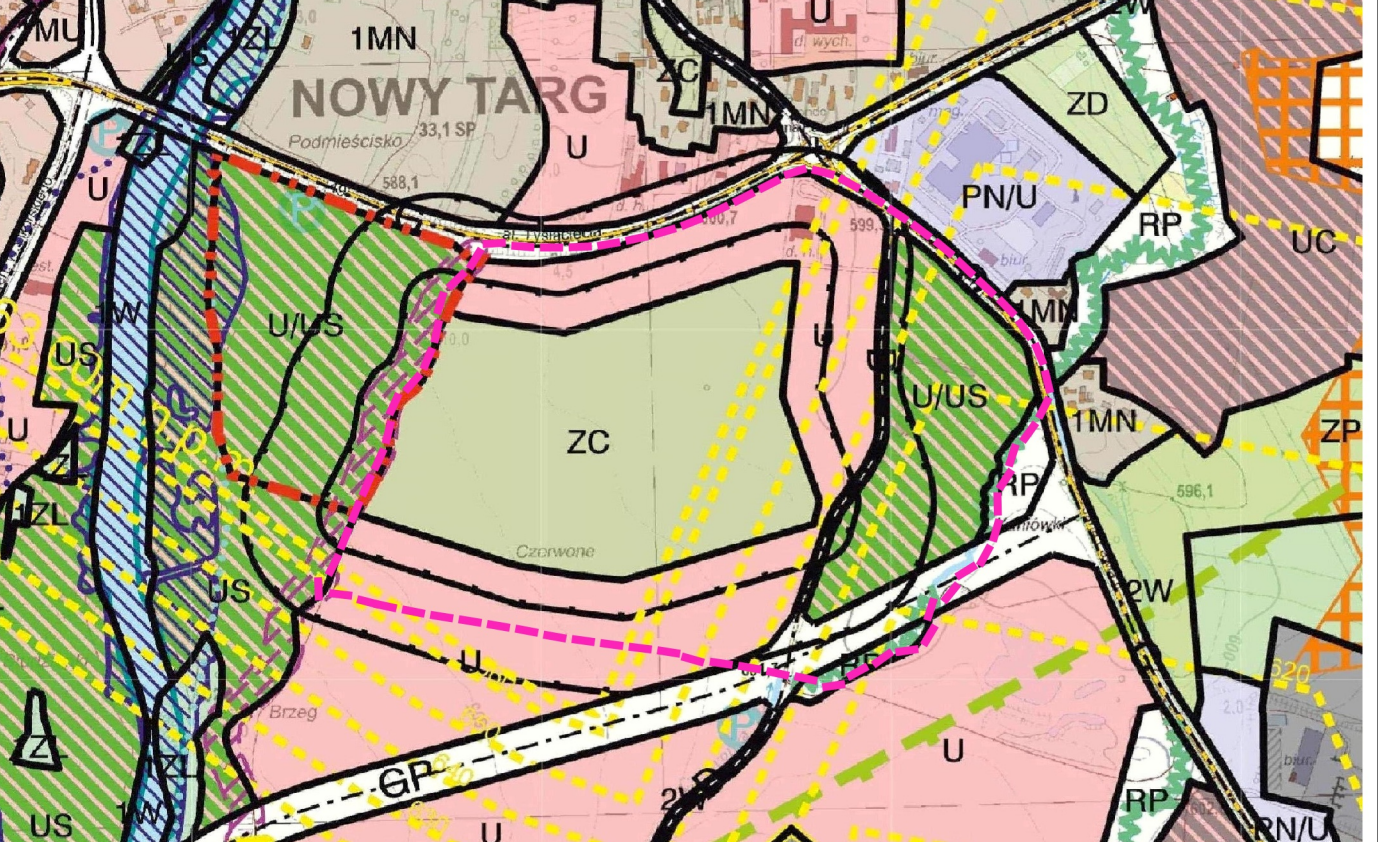


- LEGENDA:**  
**OZNACZENIA OBOWIĄZUJĄCE:**
- Granica obszaru objętego miejscowym planem zagospodarowania przestrzennego
  - Linia rozgraniczająca tereny o różnym przeznaczeniu lub różnych zasadach zagospodarowania
  - Nieprzekraczalna linia zabudowy
  - Strefa nadzoru archeologicznego
  - Teren zagrożony ruchami masowymi ziemi (nr ew. 5725)

- Przeznaczenia terenów:**
- U - teren usług
  - CC - teren cmentarza czynnego
  - ZP - teren zieleni urządzonej
  - KOR-ZP - teren placu lub zieleni urządzonej
  - KP-ZP - teren komunikacji pieszo-rowerowej lub zieleni urządzonej
  - KOP - teren parkingu
  - RN - teren rolnictwa z zakazem zabudowy
  - WS - teren wód powierzchniowych śródlądowych
  - KDR - teren drogi głównej ruchu przyspieszonego
  - KDG - teren drogi głównej
  - KDL - teren drogi lokalnej
  - KDD - teren drogi dojazdowej
  - KR - teren komunikacji drogowej wewnętrznej

- OZNACZENIA INFORMACYJNE:**
- Granice strefy ochrony sanitarnej do 50m i do 150m od granic cmentarza
  - Bramy wejściowe na teren cmentarza
  - Cały obszar planu znajduje się w obszarze Głównego Zbiornika Wód Podziemnych Nr 440 „Dolina Kopalna Nowy Targ”
  - Granice powierzchni ograniczających przeszkody dla lotnictwa Nowy Targ - do wysokości 653,58m n.p.t.

Wyrus ze Studium uwarunkowań i kierunków zagospodarowania przestrzennego Miasta Nowy Targ, uchwalonego przez Radę Miasta Nowy Targ uchwałą Nr XXXVII/399/2021 z dnia 22.12.2021 r.



- Legenda Studium:**
- |   |   |
|---|---|
| <b>ZABUDOWA USŁUGOWA</b>                      | <b>PODSTAWOWY UKŁAD DROGOWO-ULICZNY</b>   |
| U, U1 Tereny usług publicznych i komercyjnych | GP Ulica główna ruchu przyspieszonego (GP) w ciągu drogi krajowej 47 Rabka - Nowy Targ - Zakopane |
| U.S, U.S. Tereny sportu i rekreacji           | G Ulice główne (G) istniejące i projektowane  |
| <b>OBSZARY CHRONIONE PRZED ZABUDOWĄ</b>       | Z Ulice zboczne (Z) - istniejące i projektowane   |
| ZC Tereny cmentarzy komunalnych               | L Ulice lokalne (L) - istniejące i projektowane   |
|   | D Ulice dojazdowe (D) - istniejące i projektowane   |
- Orientacyjne granice terenów o różnym kierunku zagospodarowania przestrzennego  
 Strefy ochrony sanitarnej 50 i 150m od cmentarza  
 Powierzchnie ograniczające wysokości obiektów budowlanych i naturalnych w otoczeniu lotnictwa Nowy Targ